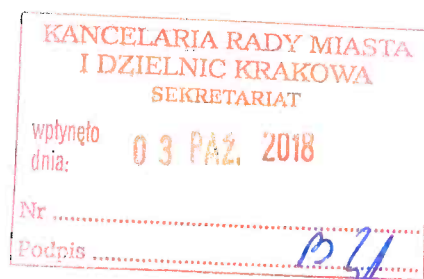


Józef Jałocha
Radny Miasta Krakowa

Kraków, dnia 03.10.2018

INTERPELACJA Nr 183 /2018
dotyczy :budowy kanału deszczowego odprowadzającego
wody opadowe i roztopowe z ul. Juliusza Osterwy

Szanowny Panie Prezydencie



Proszę Pana Prezydenta o rozważenie możliwości współpracy pomiędzy prywatnym inwestorem a ZIKiT w sprawie rozwiązania problemu odprowadzenia wód opadowych i roztopowych z ulicy Juliusza Osterwy oraz fragmentów ulic Rytowniczej i Tuchowskiej . Zlewnia samych ulic to około 5000 m² , a dochodzą do tego jeszcze sięgacze i utwardzone podwórka domów położonych wzdłuż tych ulic . Jedynym miejscem w którym można zlokalizować kanał opadowy dla tych ulic jest działka 89/4 , na której prywatny inwestor zamierza wybudować drogę –nr sprawy AU-01-2.6740.1.2112.GPA.Prywatny inwestor zaproponował dla swojej drogi odprowadzenie wód opadowych korytkami betonowymi ,jest to wystarczające dla jego drogi. Zadaje sobie co my zrobimy z Naszymi wodami opadowymi? Należy wziąć pod uwagę fakt ,że prawdopodobnie w przyszłym roku rozpocznie budowa kanalizacji sanitarnej w ulicy Juliusza Osterwy wraz sięgaczami ,pompownią ,częścią ulic Rytowniczej i Tuchowskiej (załatwiane jest pozwolenie na budowę przez MPWiK).Należałoby rozwiązać problem wód opadowych tak jak na ulicy Podgórki ,czyli dren średnicy 200 mm ,ale tylko jeden wzdłuż drogi od strony północnej oczywiście po wybudowaniu kanalizacji ,ale w tym przypadku przed położeniem nawierzchni asfaltowej. Tylko to mamy problem ,że nie mamy kanału który odebrałby taką ilość wody. Proponuję budowę kanału opadowego na działce 69/4 od ul. Juliusza Osterwy na krótkim odcinku (duży spadek terenu) a następnie jako przedłużenie budowa rowu przydrożnego (całość zadania na prywatnym terenie) aż do ciek w wodnego.

Panie Prezydencie ,aby takie zadanie wykonać w przyszłym roku należałoby je wpisać do budżetu Miasta Krakowa na rok 2019 i WPF , o co bardzo proszę. Aby to zrobić ZIKiT , powinien zaprosić do rozmów prywatnego inwestora i razem określić zasady współpracy przy

proponowanym zadaniu.

Teraz wody opadowe z w/w ulic zalewają prywatne działki a nawet jedno z osuwisk znajdujących przy ul. Osterwy.

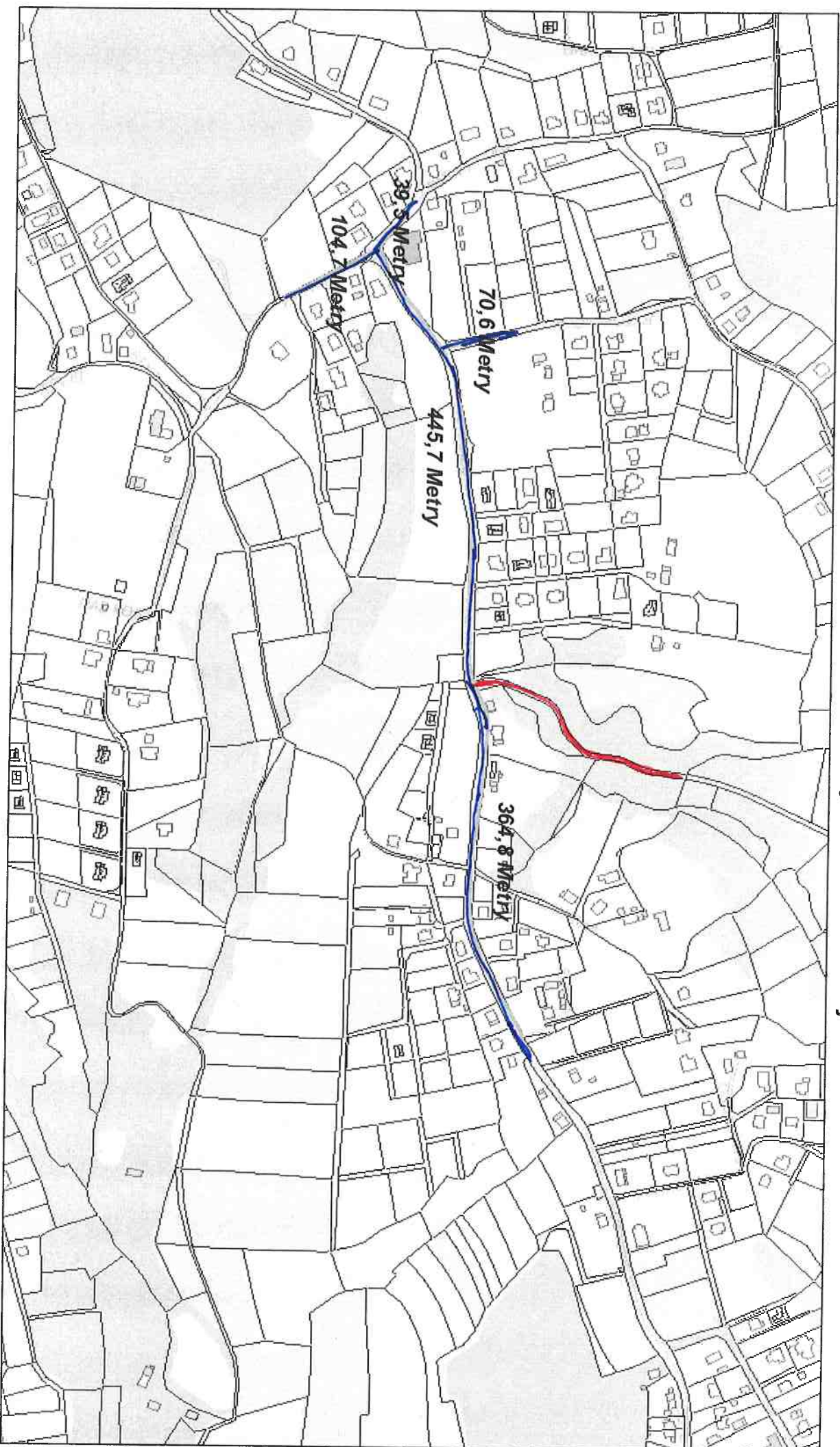
Z poważaniem

Józef Jałocha

Załączniki:

1. Mapka z zaznaczoną: zlewnią dróg oraz częścią projektowanej drogi.

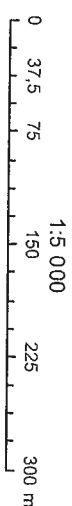
Miejski System Informacji Przestrzennej



3 października 2018 r.

ZAZNACZONA — ZLEWNIA DRÓG O WOKOŁO 5000 m²

ZAZNACZONA — CZĘŚĆ PROJEKTOWANEJ DROGI.



1:5 000



Kraków